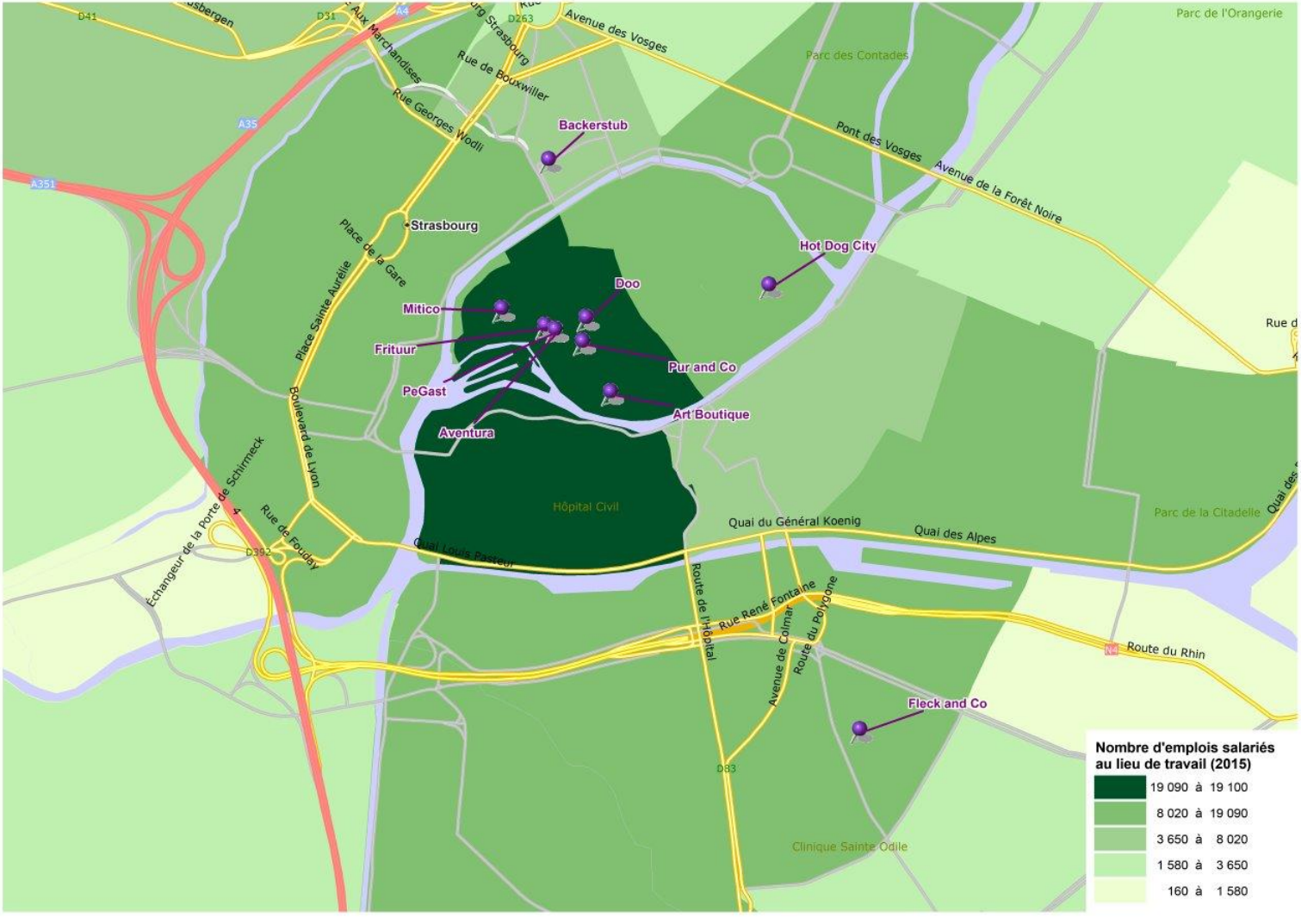
Parc de l'Orangerie
Parc des Contades
Avenue des Vosges
Rue de Bouxwiller
Rue Georges Wodli
Pont des Vosges
Avenue de la Forêt Noire
Backerstub
Strasbourg
Place de la Gare
Place Sainte Aurélie
Hot Dog City
Doo
Mitico
Frituur
Pur and Co
PeGast
Art Boutique
Aventura
Boulevard de Lyon
Échangeur de la Porte de Schirmeck
Rue de Fouday
Hôpital Civil
Quai du Général Koenig
Quai des Alpes
Parc de la Citadelle
Quai Louis Pasteur
Route de l'Hôpital
Rue René Fontaine
Avenue de Colmar
Route du Polygone
Route du Rhin
Fleck and Co
Clinique Sainte Odile
Nombre d'emplois salariés au lieu de travail (2015)
19 090 à 19 100
8 020 à 19 090
3 650 à 8 020
1 580 à 3 650
160 à 1 580

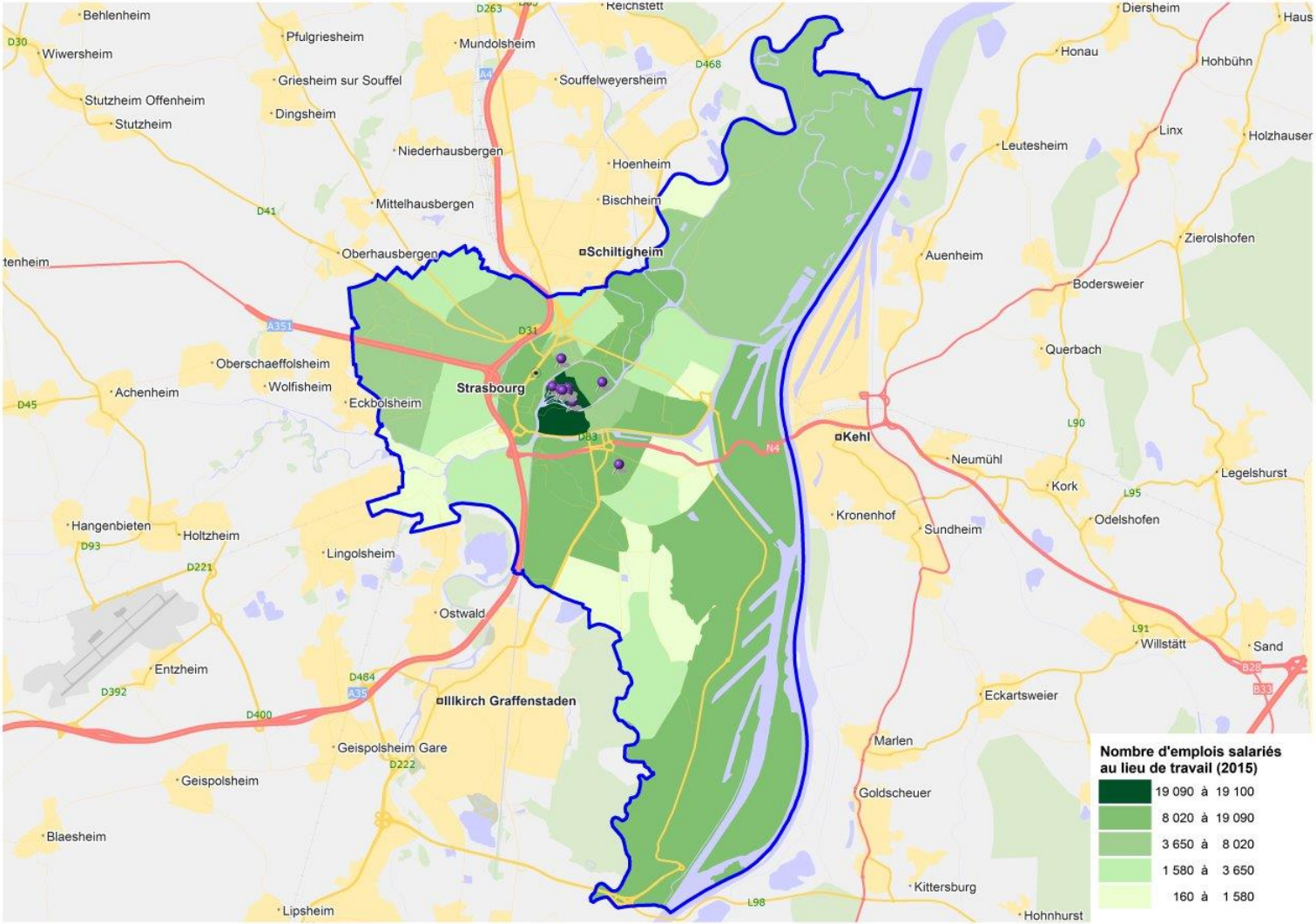
Nombre d'emplois salariés
au lieu de travail (2015)
19 090 à 19 100
8 020 à 19 090
3 650 à 8 020
1 580 à 3 650
160 à 1 580
Strasbourg
Schiltigheim
Illkirch Graffenstaden
Kehl
Behlenheim
Wiwersheim
Pfulgriesheim
Mundolshein
Reichstett
Diersheim
Honau
Hohbühn
Stutzheim Offenheim
Stutzheim
Griesheim sur Souffel
Dingsheim
Souffelweyersheim
Niederhausbergen
Hoenheim
Bischheim
Mittelhausbergen
Oberhausbergen
Leutesheim
Linx
Holzhauser
Zierolshofen
Auenheim
Bodersweier
Querbach
Oberschaeffolsheim
Wolfisheim
Achenheim
Eckbolsheim
Neumühl
Kork
Legelshurst
Odelshofen
Kronenhof
Sundheim
Hangenbieten
Holtzheim
Lingolsheim
Ostwald
Willstätt
Sand
Entzheim
Eckartsweier
Geispolsheim Gare
Marlen
Geispolsheim
Goldscheuer
Blaesheim
Kittersburg
Lipsheim
Hohnhurst

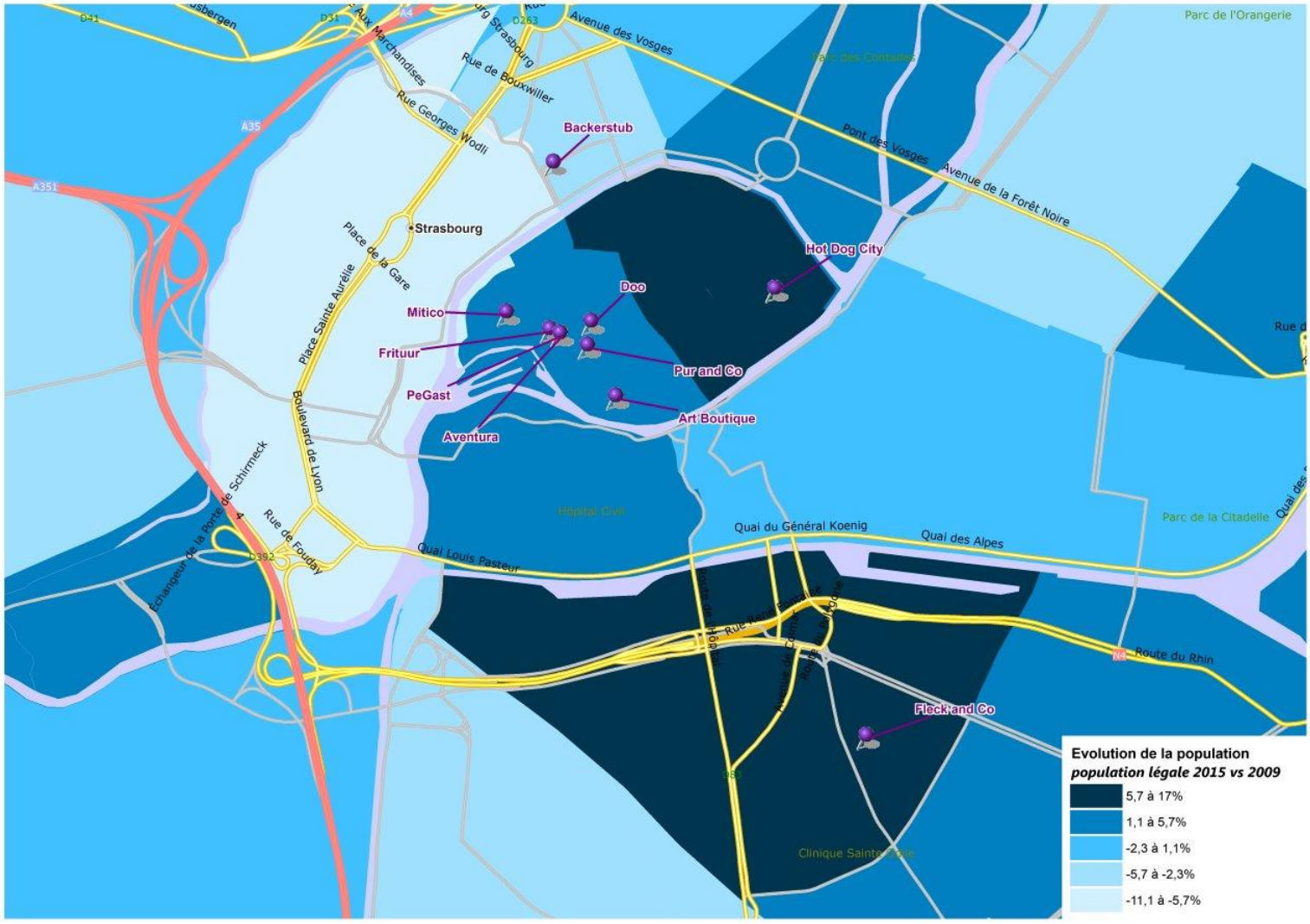
Parc de l'Orangerie
Avenue des Vosges
Rue de Bouxwiller
Rue Georges Wodli
Pont des Vosges
Avenue de la Forêt Noire
Backerstub
Hot Dog City
Strasbourg
Place de la Gare
Place Sainte Aurélie
Doo
Mitico
Frituur
Pur and Co
PeGast
Art Boutique
Aventura
Boulevard de Lyon
Rue de Fouday
Quai Louis Pasteur
Quai du Général Koenig
Quai des Alpes
Parc de la Citadelle
Route du Rhin
Fleck and Co
Evolution de la population
population légale 2015 vs 2009
5,7 à 17%
1,1 à 5,7%
-2,3 à 1,1%
-5,7 à -2,3%
-11,1 à -5,7%

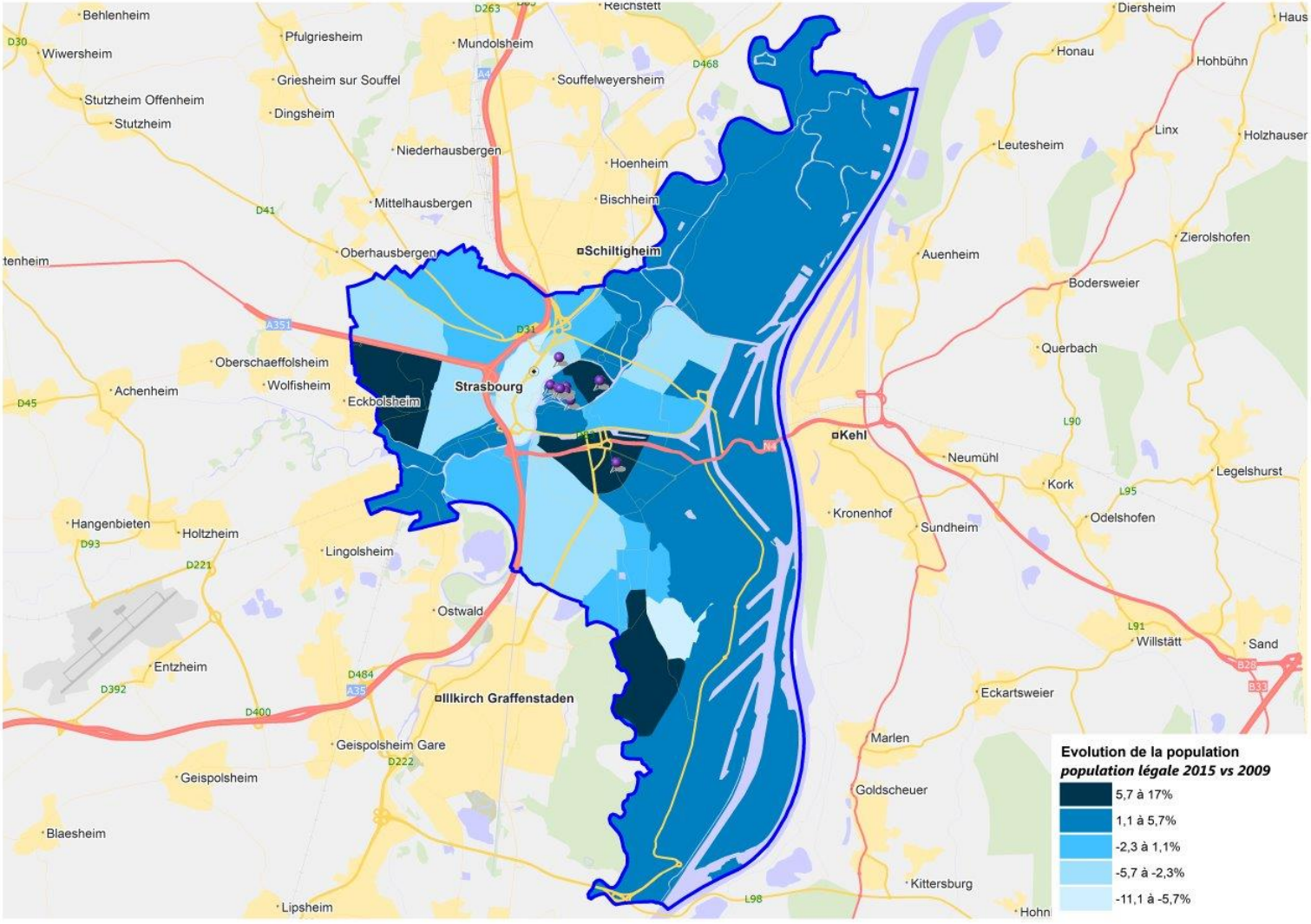
Evolution de la population
population légale 2015 vs 2009
5,7 à 17%
1,1 à 5,7%
-2,3 à 1,1%
-5,7 à -2,3%
-11,1 à -5,7%
Strasbourg
Schiltigheim
Kehl
Illkirch Graffenstaden
Behlenheim
Wiwersheim
Pfulgriesheim
Mundolshein
Reichstett
Diersheim
Honau
Hohbühn
Griesheim sur Souffel
Souffelweyersheim
Stutzheim Offenheim
Stutzheim
Dingsheim
Niederhausbergen
Hoenheim
Leutesheim
Linx
Holzhausen
Mittelhausbergen
Bischheim
Oberhausbergen
Auenheim
Zierolshofen
Bodersweier
Querbach
Oberschaeffolsheim
Wolfisheim
Achenheim
Eckbolsheim
Neumühl
Kork
Legelshurst
Kronenhof
Sundheim
Odelshofen
Hangenbieten
Holtzheim
Lingolsheim
Ostwald
Willstätt
Sand
Entzheim
Eckartsweier
Geispolsheim Gare
Marlen
Geispolsheim
Goldscheuer
Blaesheim
Kittersburg
Lipsheim

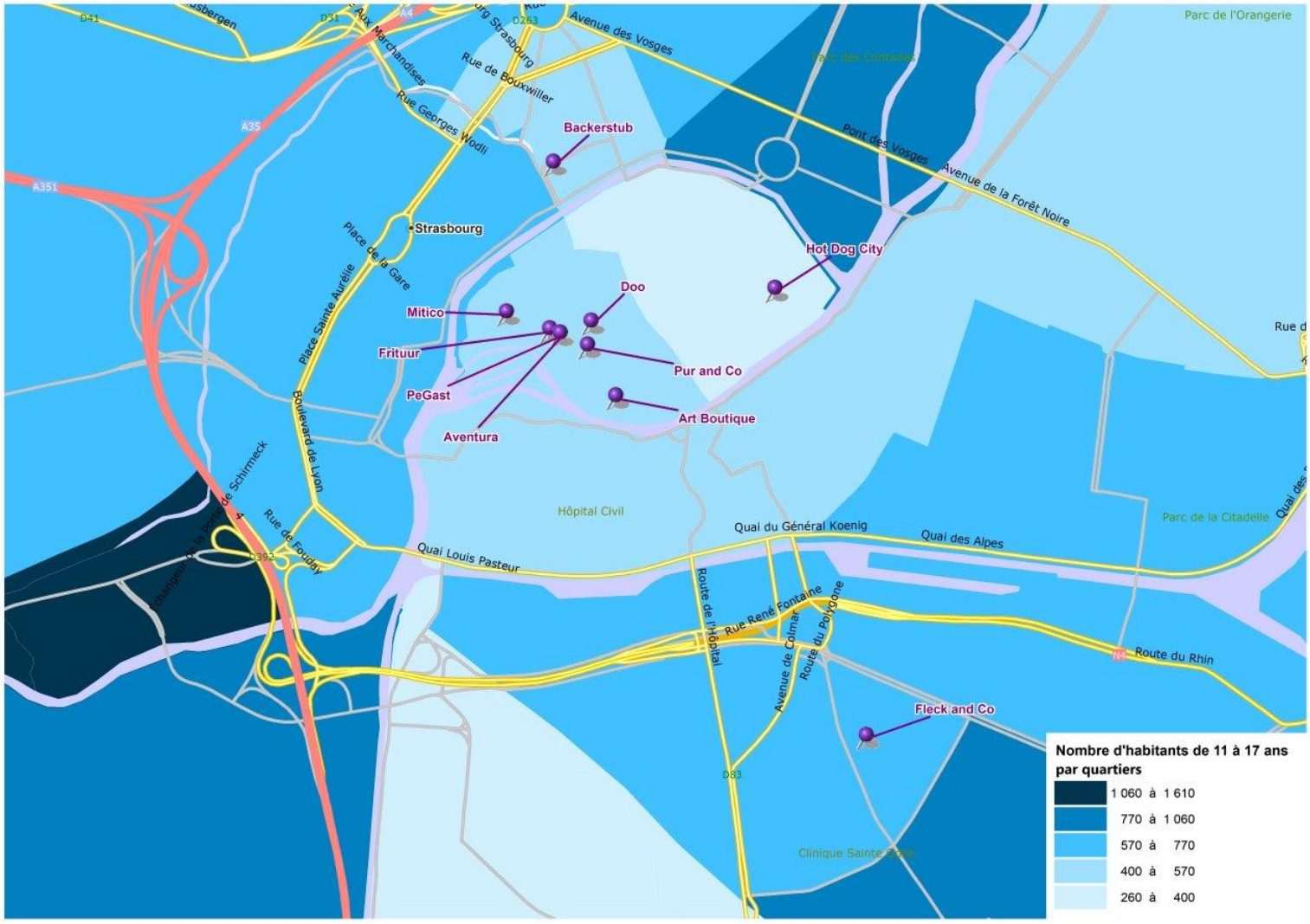
Parc de l'Orangerie
Avenue des Vosges
Rue de Bouxwiller
Rue Georges Wodli
Pont des Vosges
Avenue de la Forêt Noire
Backerstub
Strasbourg
Place de la Gare
Place Sainte Aurélie
Hot Dog City
Doo
Mitico
Frituur
Pur and Co
PeGast
Art Boutique
Aventura
Boulevard de Lyon
Rue de Fouday
Hôpital Civil
Quai du Général Koenig
Quai des Alpes
Quai Louis Pasteur
Parc de la Citadelle
Route de l'Hôpital
Rue René Fontaine
Avenue de Colmar
Route du Polygone
Route du Rhin
Fleck and Co
Clinique Sainte Odile
Nombre d'habitants de 11 à 17 ans par quartiers
1 060 à 1 610
770 à 1 060
570 à 770
400 à 570
260 à 400

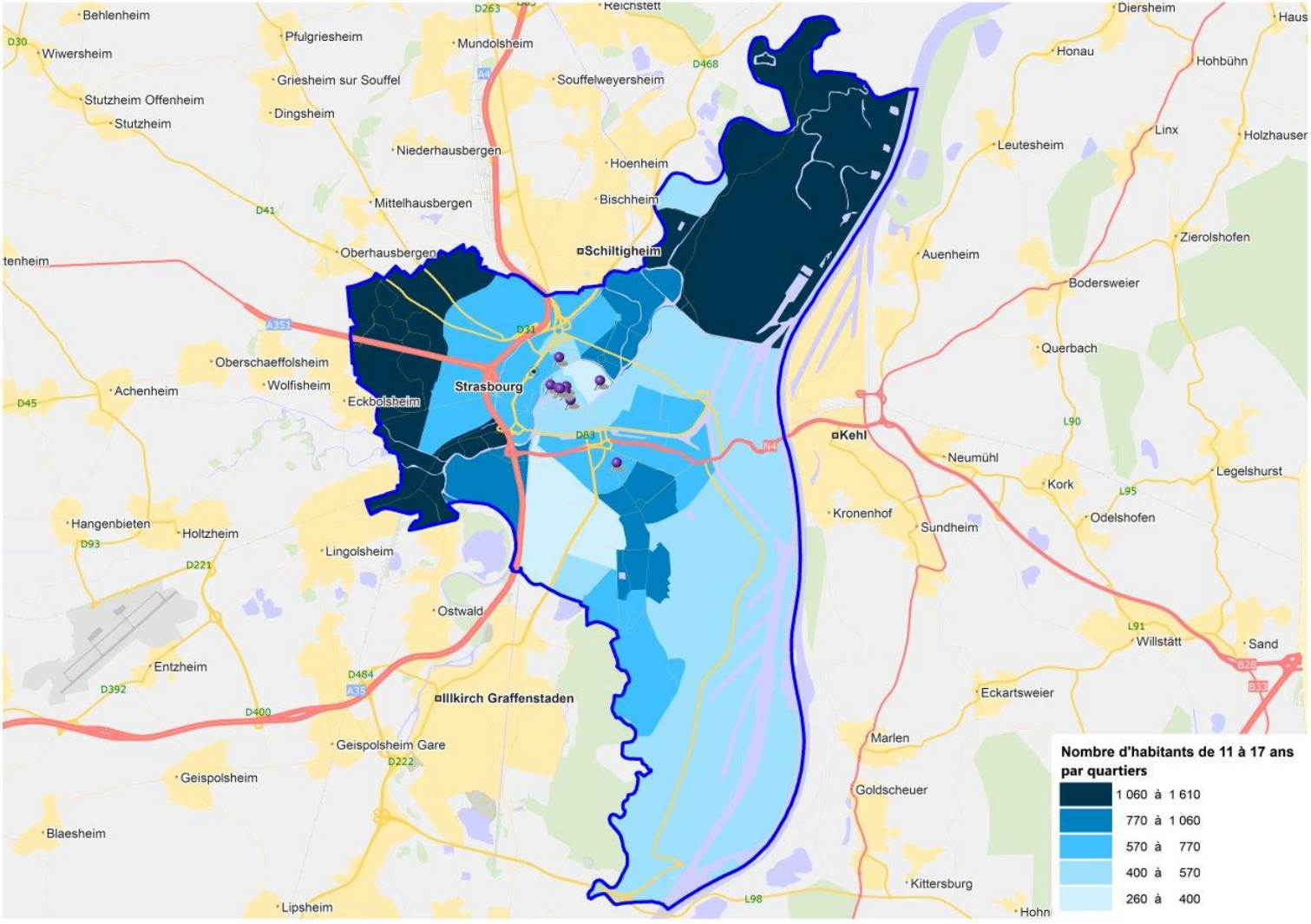
Nombre d'habitants de 11 à 17 ans par quartiers
1 060 à 1 610
770 à 1 060
570 à 770
400 à 570
260 à 400
Strasbourg
Schiltigheim
Illkirch Graffenstaden
Kehl
Behlenheim
Wiwersheim
Pfulgriesheim
Mundolshein
Reichstett
Diersheim
Honau
Hohbühn
Stutzheim Offenheim
Stutzheim
Griesheim sur Souffel
Dingsheim
Souffelweyersheim
Niederhausbergen
Hoenheim
Bischheim
Mittelhausbergen
Oberhausbergen
Leutesheim
Linx
Holzhauser
Zierolshofen
Auenheim
Bodersweier
Querbach
Oberschaeffolsheim
Wolfisheim
Achenheim
Eckbolsheim
Neumühl
Kork
Legelshurst
Kronenhof
Sundheim
Odelshofen
Hangenbieten
Holtzheim
Lingolsheim
Ostwald
Willstätt
Sand
Entzheim
Eckartsweier
Geispolsheim Gare
Marlen
Geispolsheim
Goldscheuer
Blaesheim
Kittersburg
Lipsheim

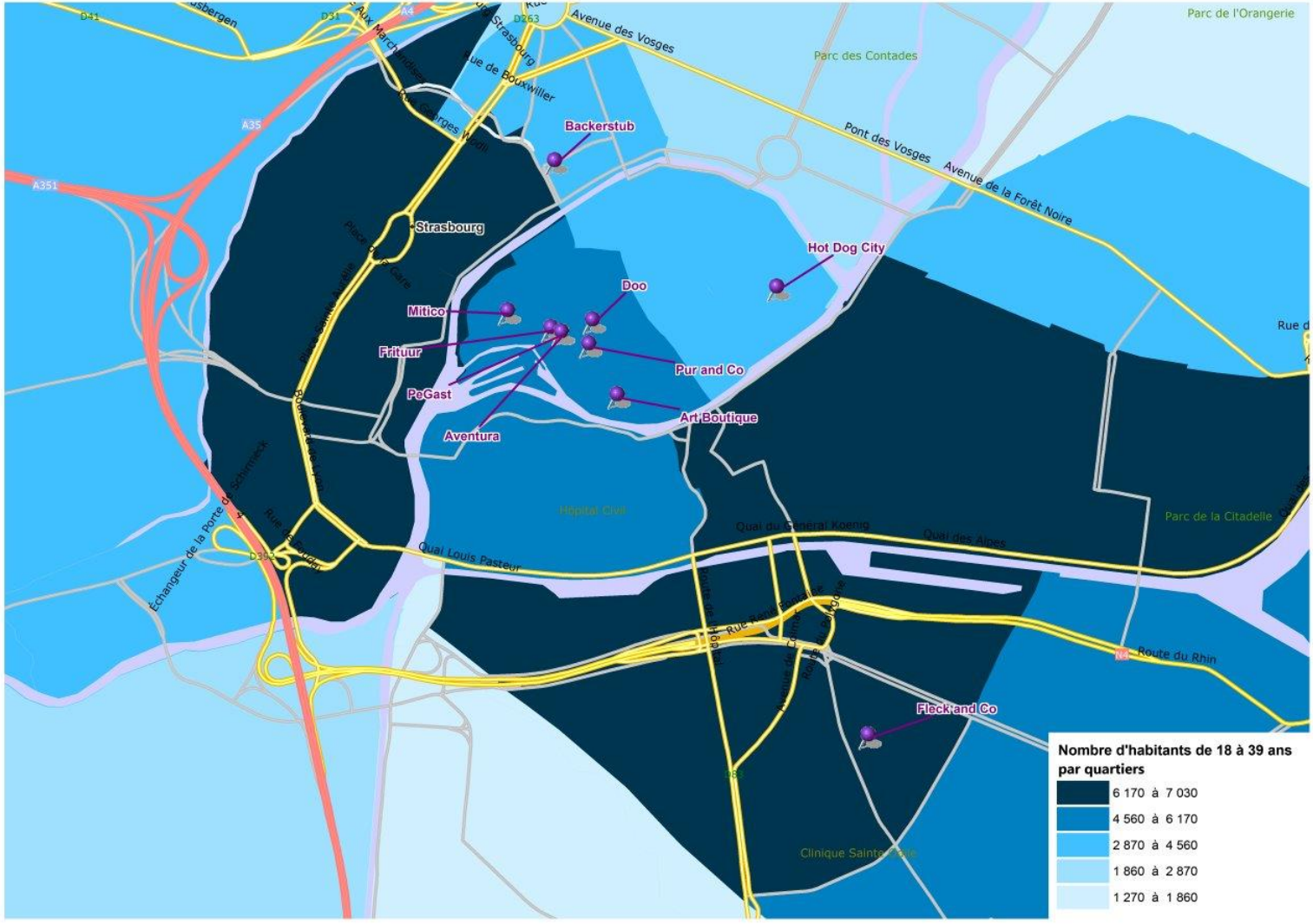
Parc de l'Orangerie
Parc des Contades
Avenue des Vosges
Pont des Vosges
Avenue de la Forêt Noire
Backerstub
Strasbourg
Hot Dog City
Doo
Mitico
Frituur
Pur and Co
PeGast
Art Boutique
Aventura
Hôpital Civil
Parc de la Citadelle
Quai Louis Pasteur
Quai des Alpes
Route du Rhin
Fleck and Co
Clinique Sainte-Odile
Nombre d'habitants de 18 à 39 ans par quartiers
6 170 à 7 030
4 560 à 6 170
2 870 à 4 560
1 860 à 2 870
1 270 à 1 860

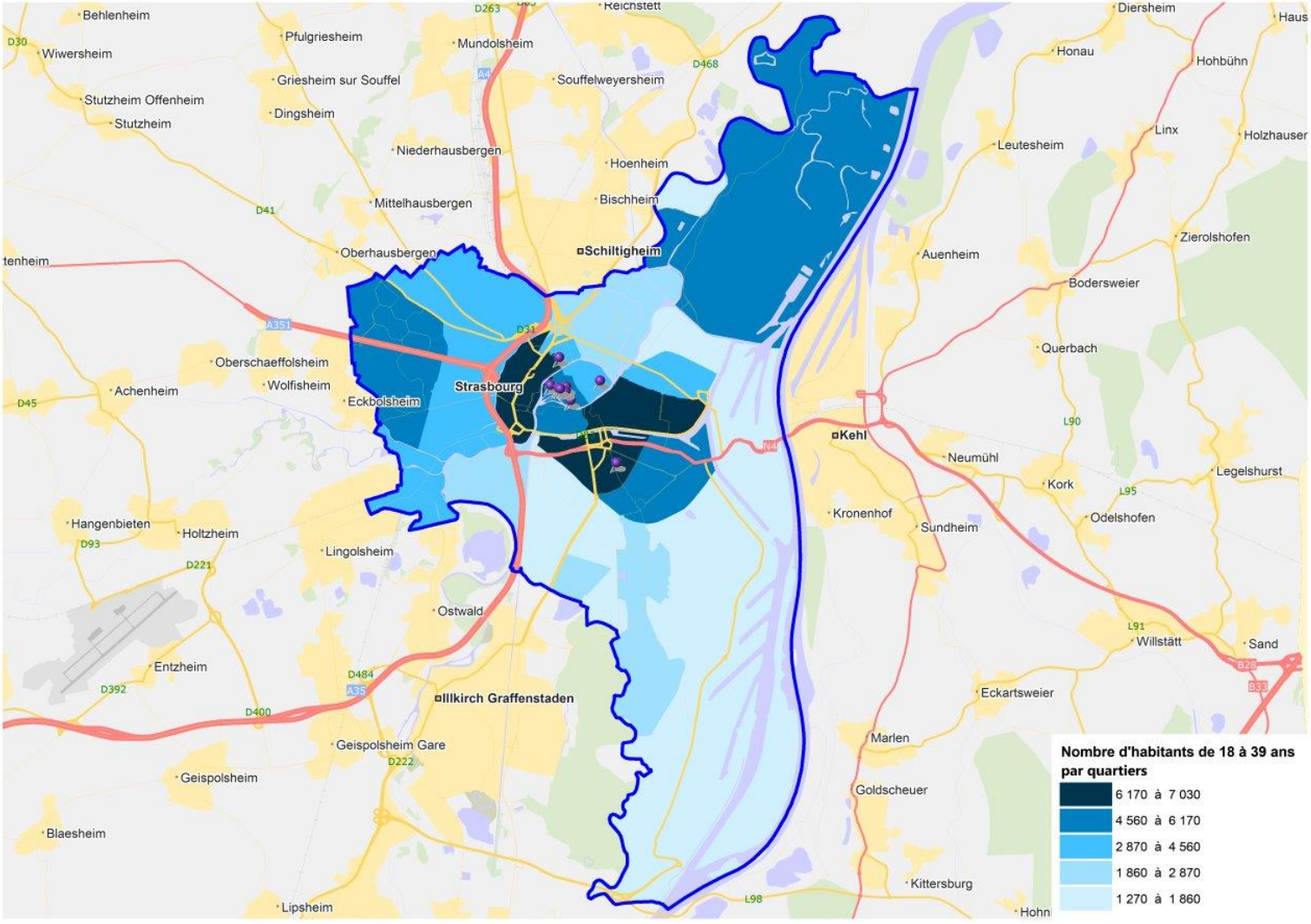
Nombre d'habitants de 18 à 39 ans par quartiers
6 170 à 7 030
4 560 à 6 170
2 870 à 4 560
1 860 à 2 870
1 270 à 1 860
Strasbourg
Schiltigheim
Illkirch Graffenstaden
Kehl
Behlenheim
Wiwersheim
Pfulgriesheim
Mundolshein
Reichstett
Diersheim
Honau
Hohbühn
Griesheim sur Souffel
Souffelweyersheim
Stutzheim Offenheim
Stutzheim
Dingsheim
Niederhausbergen
Hoenheim
Leutesheim
Linx
Holzhausen
Mittelhausbergen
Bischheim
Oberhausbergen
Auenheim
Zierolshofen
Bodersweier
Querbach
Oberschaeffolsheim
Wolfisheim
Achenheim
Eckbolsheim
Neumühl
Kork
Legelshurst
Kronenhof
Sundheim
Odelshofen
Hangenbieten
Holtzheim
Lingolsheim
Ostwald
Willstätt
Sand
Entzheim
Eckartsweier
Geispolsheim Gare
Marlen
Geispolsheim
Goldscheuer
Blaesheim
Kittersburg
Lipsheim

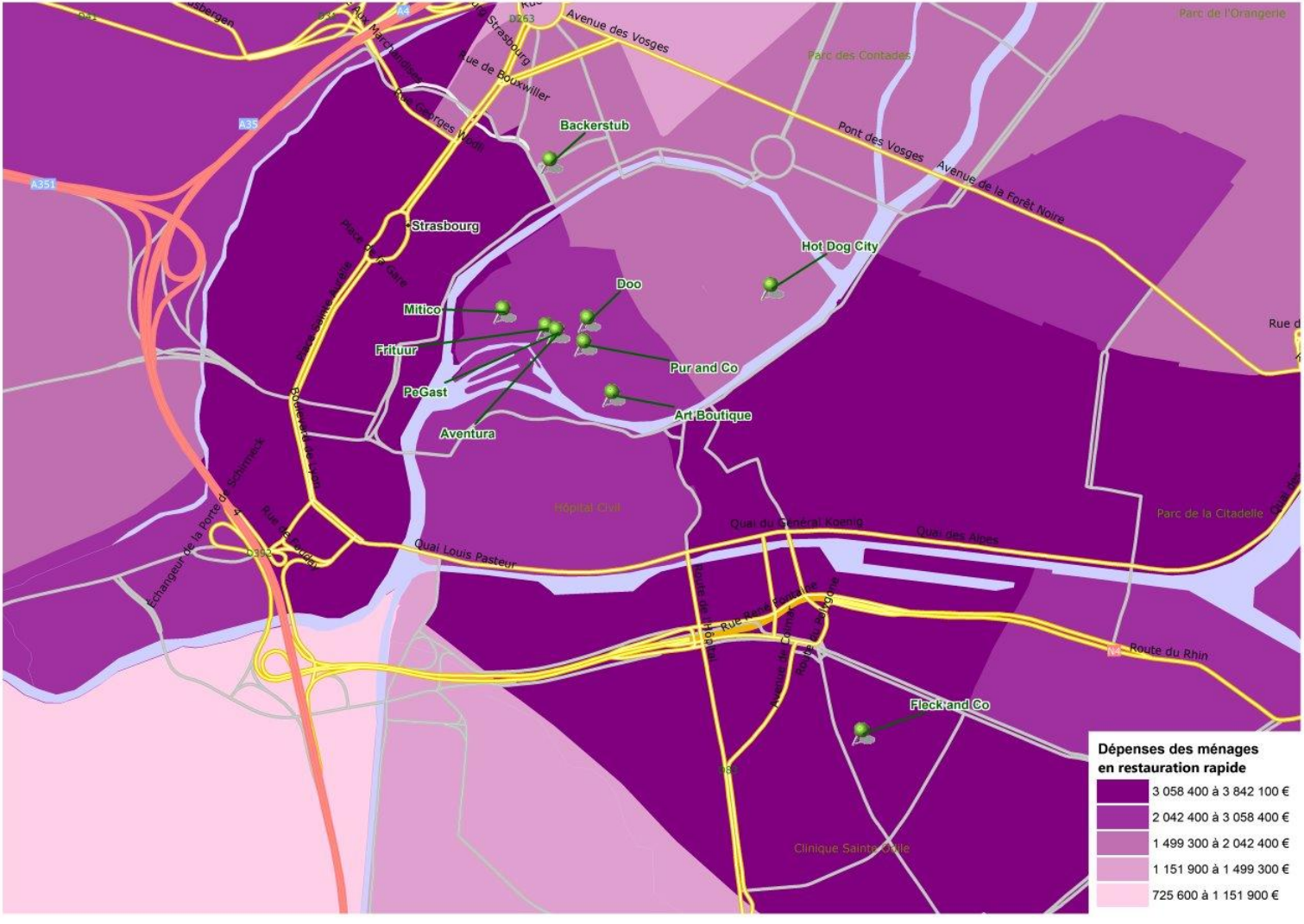
Backerstub
Strasbourg
Hot Dog City
Doo
Mitico
Frituur
Pur and Co
PeGast
Art Boutique
Aventura
Fleck and Co
Avenue des Vosges
Pont des Vosges
Avenue de la Forêt Noire
Parc de l'Orangerie
Parc des Contades
Rue de Bouxwiller
Hôpital Civil
Quai Louis Pasteur
Quai des Alpes
Parc de la Citadelle
Route du Rhin
Clinique Sainte-Odile
Dépenses des ménages en restauration rapide
3 058 400 à 3 842 100 €
2 042 400 à 3 058 400 €
1 499 300 à 2 042 400 €
1 151 900 à 1 499 300 €
725 600 à 1 151 900 €

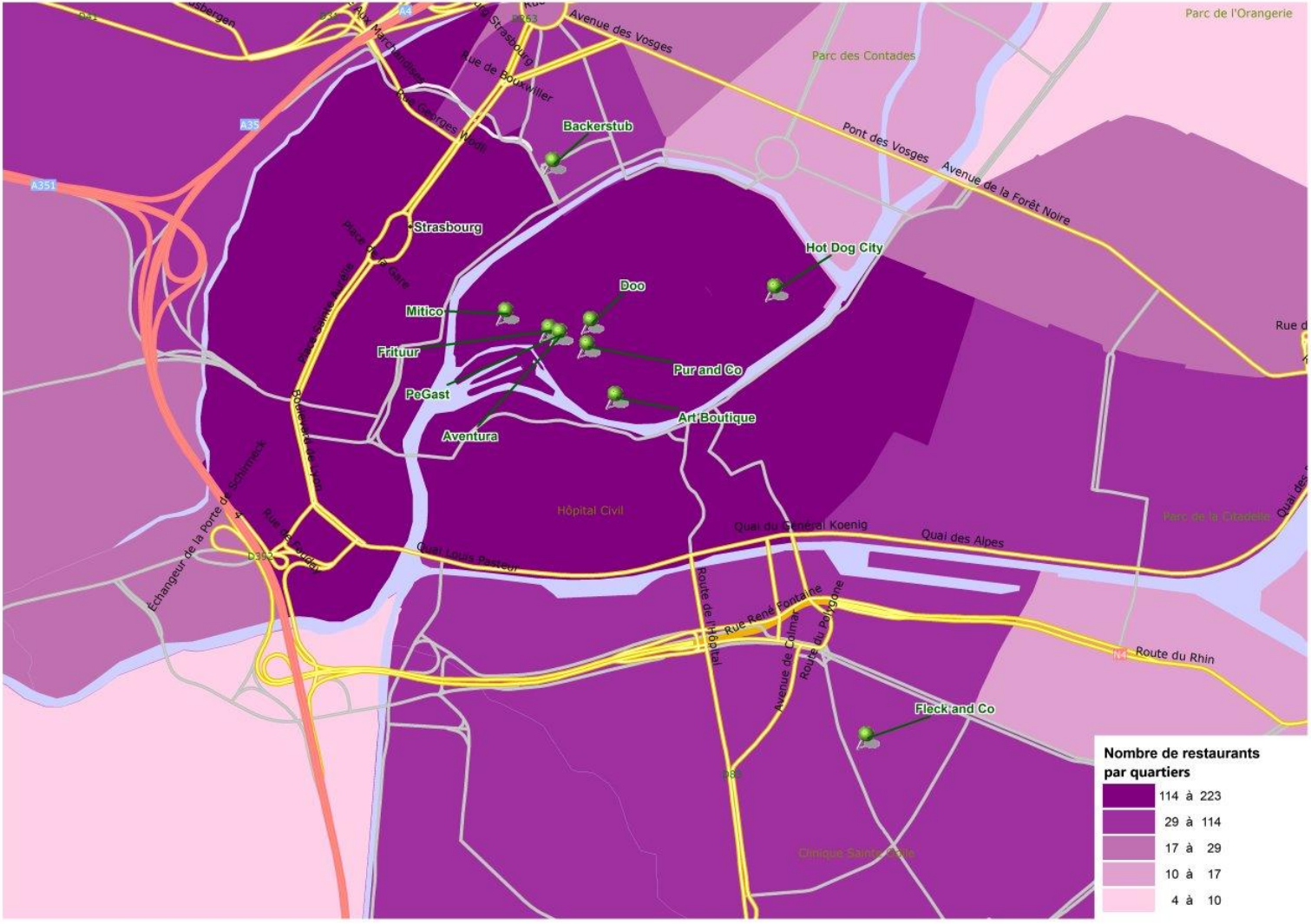
Parc de l'Orangerie
Parc des Contades
Avenue des Vosges
Pont des Vosges
Avenue de la Forêt Noire
Rue de Bouxwiller
Rue Georges Wodli
Backerstub
Strasbourg
Hot Dog City
Doo
Mitico
Frituur
Pur and Co
PeGast
Art Boutique
Aventura
Hôpital Civil
Quai du Général Koenig
Quai des Alpes
Quai Louis Pasteur
Route du Rhin
Rue René Pontaine
Route du Polygone
Avenue de Colmar
Route de l'Hôpital
Fleck and Co
Échangeur de la Porte de Schirmeck
Rue de Pourtalès
Clinique Sainte-Odile
Nombre de restaurants par quartiers
114 à 223
29 à 114
17 à 29
10 à 17
4 à 10

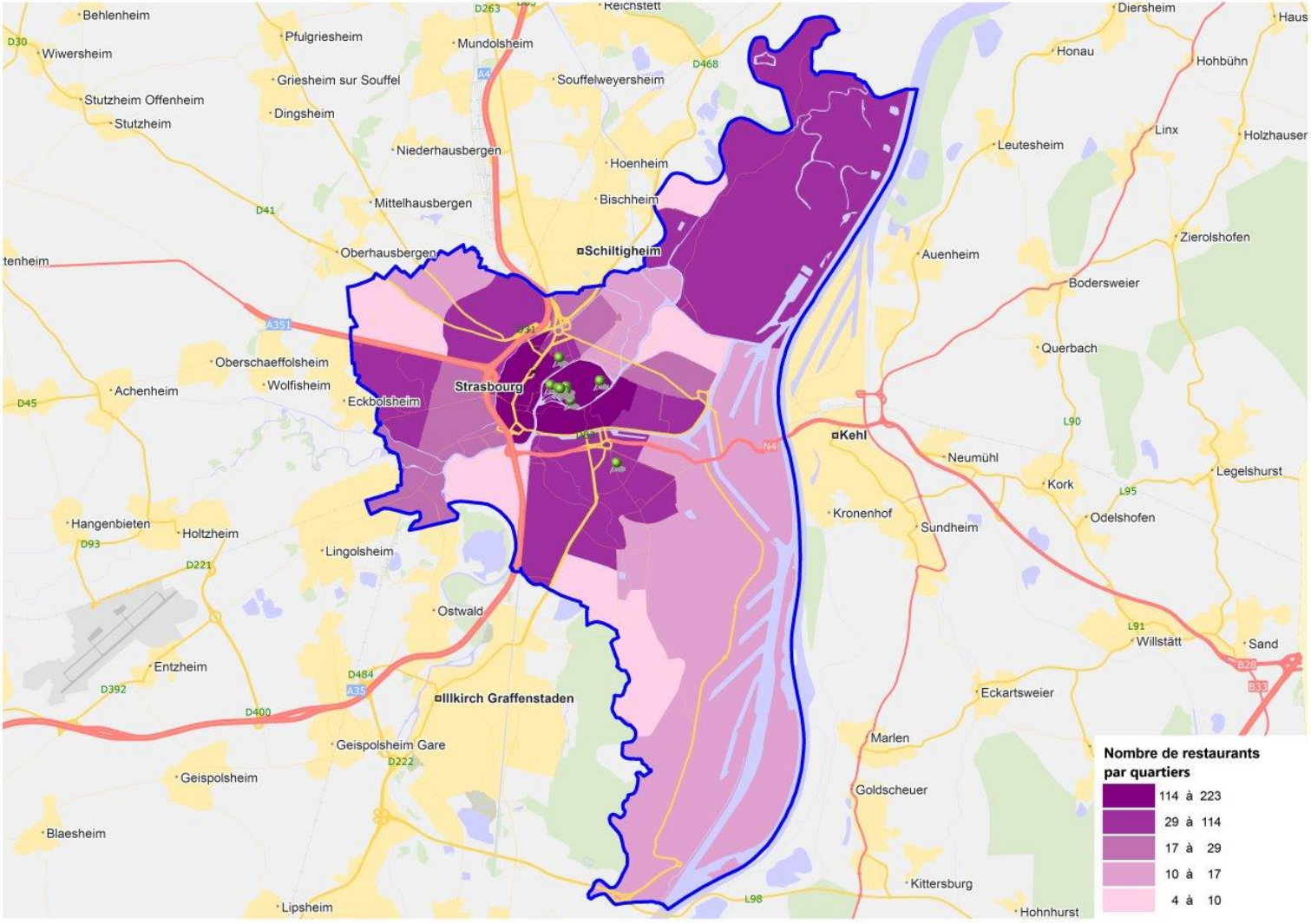
Nombre de restaurants par quartiers
114 à 223
29 à 114
17 à 29
10 à 17
4 à 10
Strasbourg
Schiltigheim
Kehl
Illkirch Graffenstaden
Behlenheim
Wiwersheim
Pfulgriesheim
Mundolshein
Reichstett
Diersheim
Honau
Hohbühn
Stutzheim Offenheim
Stutzheim
Griesheim sur Souffel
Dingsheim
Souffelweyersheim
Niederhausbergen
Hoenheim
Bischheim
Mittelhausbergen
Oberhausbergen
Leutesheim
Linx
Holzhauser
Zierolshofen
Auenheim
Bodersweier
Querbach
Oberschaeffolsheim
Wolfisheim
Achenheim
Eckbolsheim
Neumühl
Kork
Legelshurst
Odelshofen
Kronenhof
Sundheim
Hangenbieten
Holtzheim
Lingolsheim
Ostwald
Willstätt
Sand
Entzheim
Eckartsweier
Geispolsheim Gare
Marlen
Geispolsheim
Goldscheuer
Blaesheim
Kittersburg
Lipsheim
Hohnhurst

Parc de l'Orangerie
Parc des Contades
Avenue des Vosges
Pont des Vosges
Avenue de la Forêt Noire
Rue de Bouxwiller
Rue Georges Wodli
Backerstub
Strasbourg
Place de la Gare
Place Sainte Aurélie
Hot Dog City
Doo
Mitico
Frituur
PeGast
Aventura
Pur and Co
Art Boutique
Boulevard de Lyon
Échangeur de la Porte de Schirmeck
Rue de Fouday
Hôpital Civil
Quai du Général Koenig
Quai des Alpes
Quai Louis Pasteur
Parc de la Citadelle
Route de l'Hôpital
Rue René Fonteine
Avenue de Colmar
Route du Polygone
Route du Rhin
Fleck and Co
Clinique Sainte Odile
A35
A351
A4
D41
D263
D392
N4
Nombre d'habitants par quartiers
14 090 à 17 360
11 610 à 14 090
7 680 à 11 610
6 010 à 7 680
4 590 à 6 010

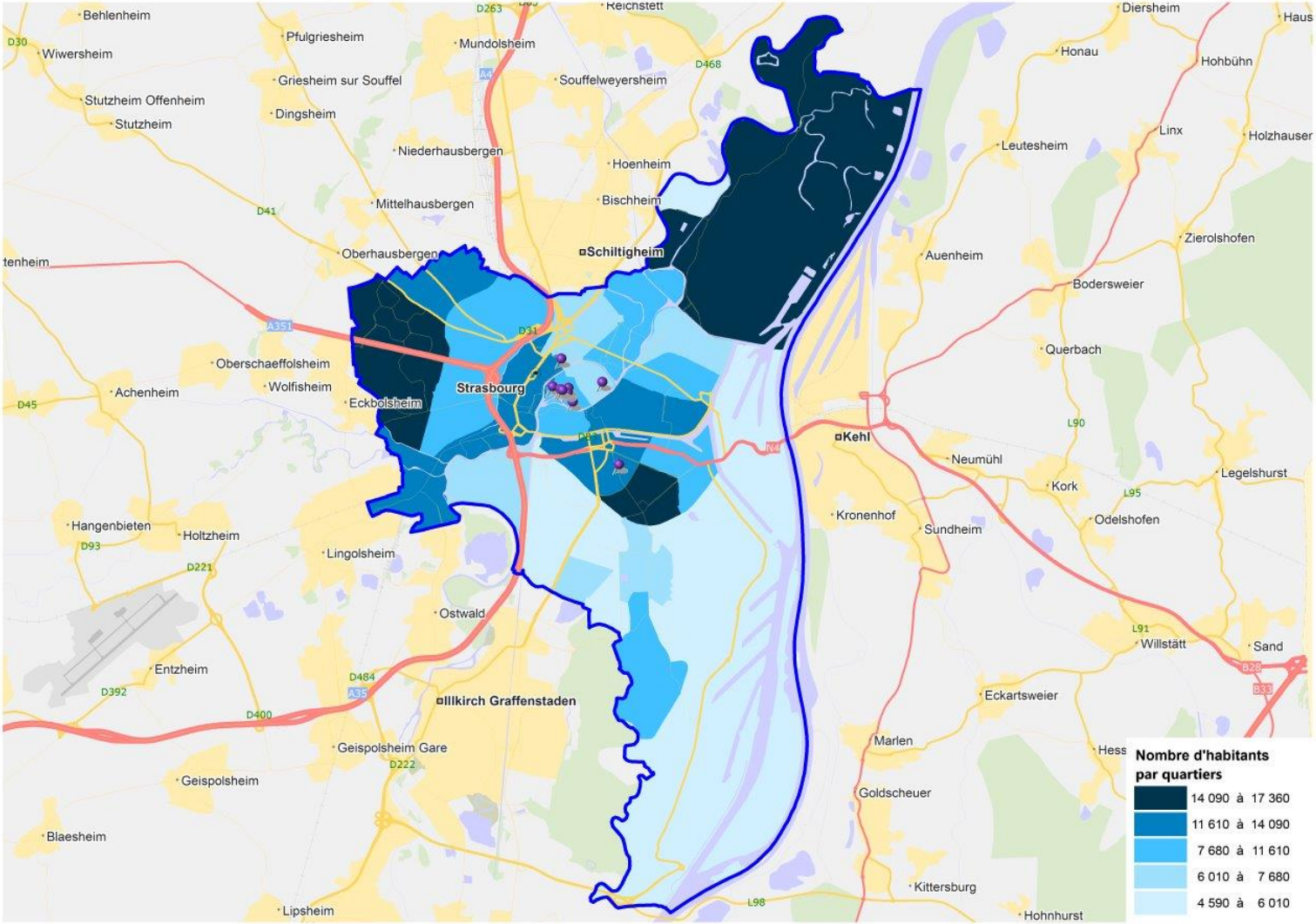
Nombre d'habitants par quartiers
14 090 à 17 360
11 610 à 14 090
7 680 à 11 610
6 010 à 7 680
4 590 à 6 010
Strasbourg
Schiltigheim
Kehl
Illkirch Graffenstaden
Behlenheim
Wiwersheim
Pfulgriesheim
Mundolshein
Reichstett
Diersheim
Honau
Hohbühn
Stutzheim Offenheim
Stutzheim
Griesheim sur Souffel
Dingsheim
Souffelweyersheim
Niederhausbergen
Hoenheim
Bischheim
Mittelhausbergen
Oberhausbergen
Leutesheim
Linx
Holzhauser
Zierolshofen
Auenheim
Bodersweier
Querbach
Oberschaeffolsheim
Wolfisheim
Achenheim
Eckbolsheim
Neumühl
Kork
Legelshurst
Odelshofen
Kronenhof
Sundheim
Hangenbieten
Holtzheim
Lingolsheim
Ostwald
Willstätt
Sand
Entzheim
Eckartsweier
Geispolsheim Gare
Marlen
Geispolsheim
Goldscheuer
Blaesheim
Kittersburg
Lipsheim
Hohnhurst

Parc de l'Orangerie
Parc des Contades
Avenue des Vosges
Rue de Bouxwiller
Rue Georges Wodli
Backerstub
Pont des Vosges
Avenue de la Forêt Noire
Strasbourg
Place de la Gare
Place Sainte Aurélie
Hot Dog City
Doo
Mitico
Frituur
Pur and Co
PeGast
Art Boutique
Aventura
Boulevard de Lyon
Échangeur de la Porte de Schirmeck
Rue de Fouday
Hôpital Civil
Quai du Général Koenig
Quai des Alpes
Parc de la Citadelle
Quai Louis Pasteur
Route de l'Hôpital
Rue René Fontaine
Avenue de Colmar
Route du Polygone
Route du Rhin
Fleck and Co
Clinique Sainte Odile
Revenu moyen des ménages
Revenus 2013
54 050 à 59 710 €
31 760 à 54 050 €
26 050 à 31 760 €
23 030 à 26 050 €
16 480 à 23 030 €

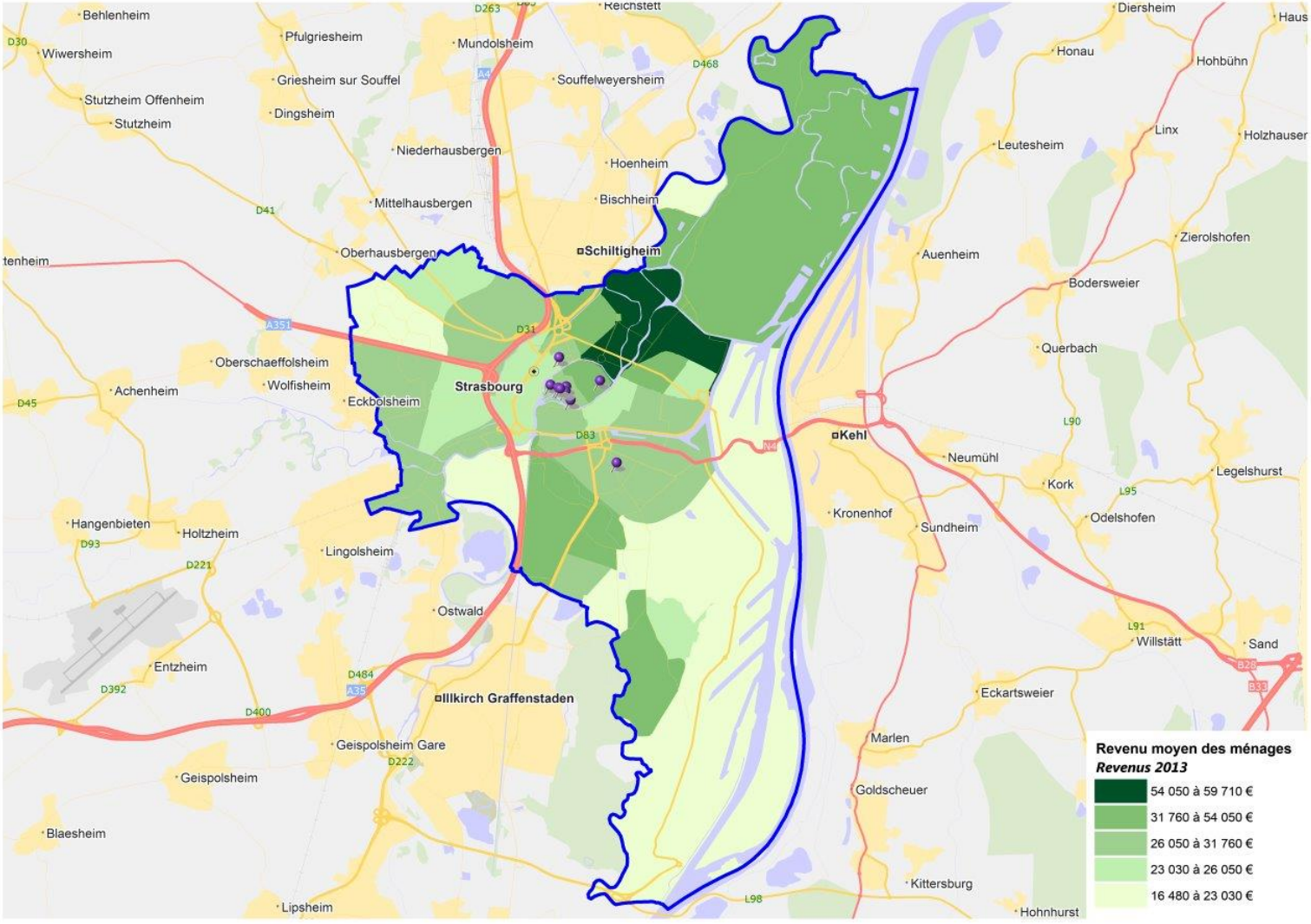
Behlenheim
Wiwersheim
Pfulgriesheim
Mundolshein
Reichstett
Diersheim
Honau
Hohbühn
Stutzheim Offenheim
Stutzheim
Griesheim sur Souffel
Dingsheim
Souffelweyersheim
Niederhausbergen
Hoenheim
Bischheim
Mittelhausbergen
Oberhausbergen
Schiltigheim
Leutesheim
Linx
Holzhauser
Zierolshofen
Auenheim
Bodersweier
Querbach
Oberschaeffolsheim
Wolfisheim
Achenheim
Eckbolsheim
Strasbourg
Kehl
Neumühl
Kork
Legelshurst
Odelshofen
Kronenhof
Sundheim
Hangenbieten
Holtzheim
Lingolsheim
Ostwald
Willstätt
Sand
Entzheim
Illkirch Graffenstaden
Eckartsweier
Geispolsheim Gare
Marlen
Geispolsheim
Goldscheuer
Blaesheim
Kittersburg
Lipsheim
Hohnhurst
Revenu moyen des ménages
Revenus 2013
54 050 à 59 710 €
31 760 à 54 050 €
26 050 à 31 760 €
23 030 à 26 050 €
16 480 à 23 030 €